



## 4. Desplazamientos por actividad en destino

### 4.1. TRABAJO

Los desplazamientos cuya actividad en destino es el trabajo ascienden a 1.216.631, lo cual supone el 22% de los realizados un día laborable medio.

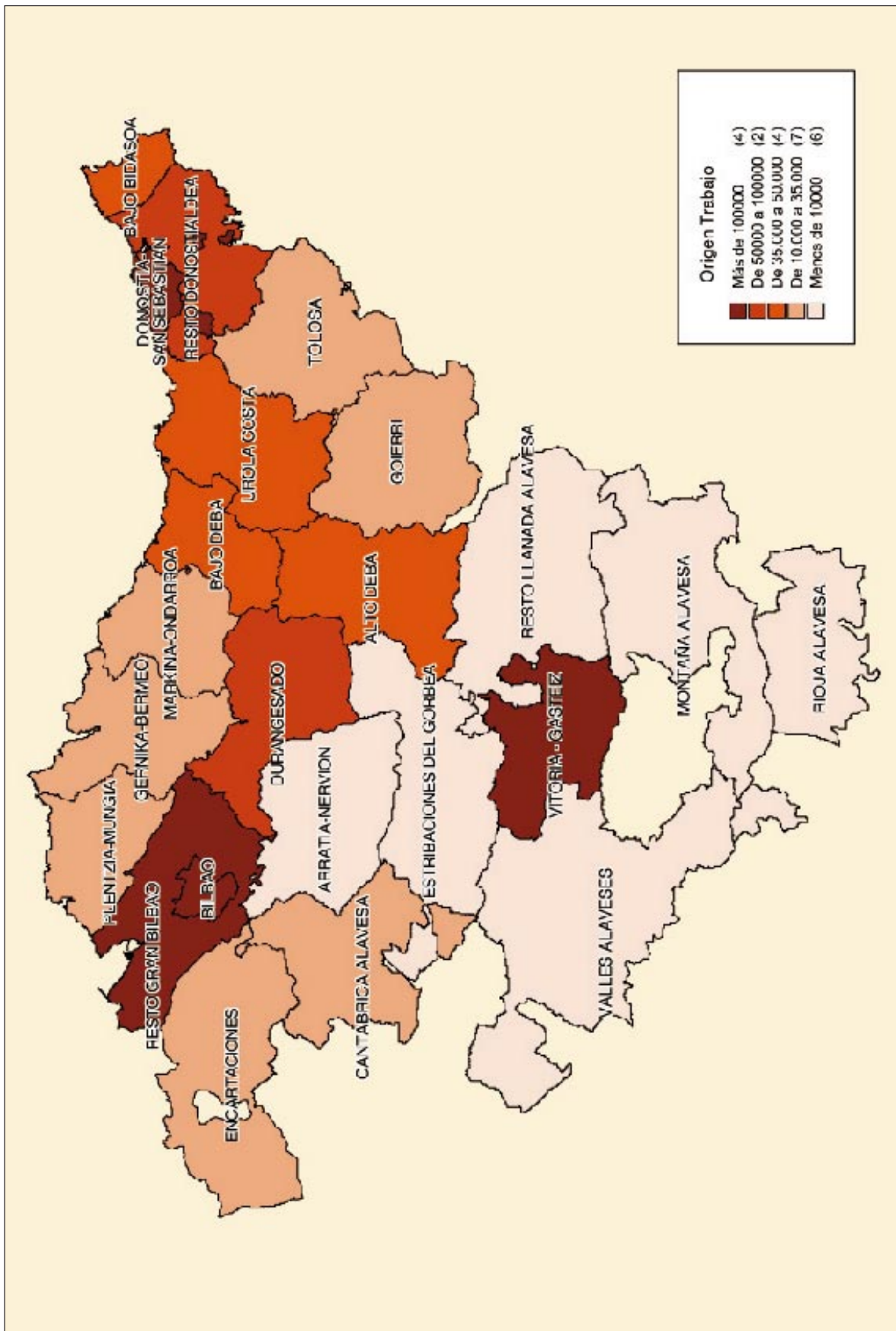
La distribución de los mismos en función de su origen y destino es la siguiente:

COMARCAS	ORIGEN		DESTINO	
	Nº DESPLAZAMIENTOS	%	Nº DESPLAZAMIENTOS	%
VITORIA-GASTEIZ	141.032	12%	143.099	12%
RESTO LLANADA ALAVESA	4.508	*	5.925	*
VALLES ALAVESSES	1.436	*	1.158	*
MONTAÑA ALAVESA	1.221	*	1.723	*
RIOJA ALAVESA	3.704	*	2.724	*
ESTRIBACIONES DEL GORBEA	1.729	*	3.673	*
CANTÁBRICA ALAVESA	24.331	2%	23.040	2%
BILBAO	200.673	16%	241.439	20%
RESTO GRAN BILBAO	281.649	23%	237.062	19%
ARRATIA-NERVIÓN	9.336	1%	7.889	1%
DURANGUESADO	51.509	4%	57.306	5%
ENCARTACIONES	13.044	1%	9.559	1%
GERNIKA-BERMEO	18.642	2%	17.242	1%
MARKINA-ONDARROA	12.258	1%	11.418	1%
PLENTZIA-MUNGIA	18.056	1%	15.279	1%
DONOSTIA-SAN SEBASTIÁN	124.498	10%	133.250	11%
RESTO DONOSTIALDEA	88.649	7%	83.395	7%
BAJO BIDASOA	42.388	3%	35.478	3%
BAJO DEBA	36.927	3%	33.097	3%
ALTO DEBA	45.854	4%	48.274	4%
GOIERRI	34.387	3%	32.706	3%
TOLOSA	20.896	2%	20.611	2%
UROLA COSTA	38.461	3%	36.483	3%
ZONAS EXTERNAS	1.442	*	14.802	1%

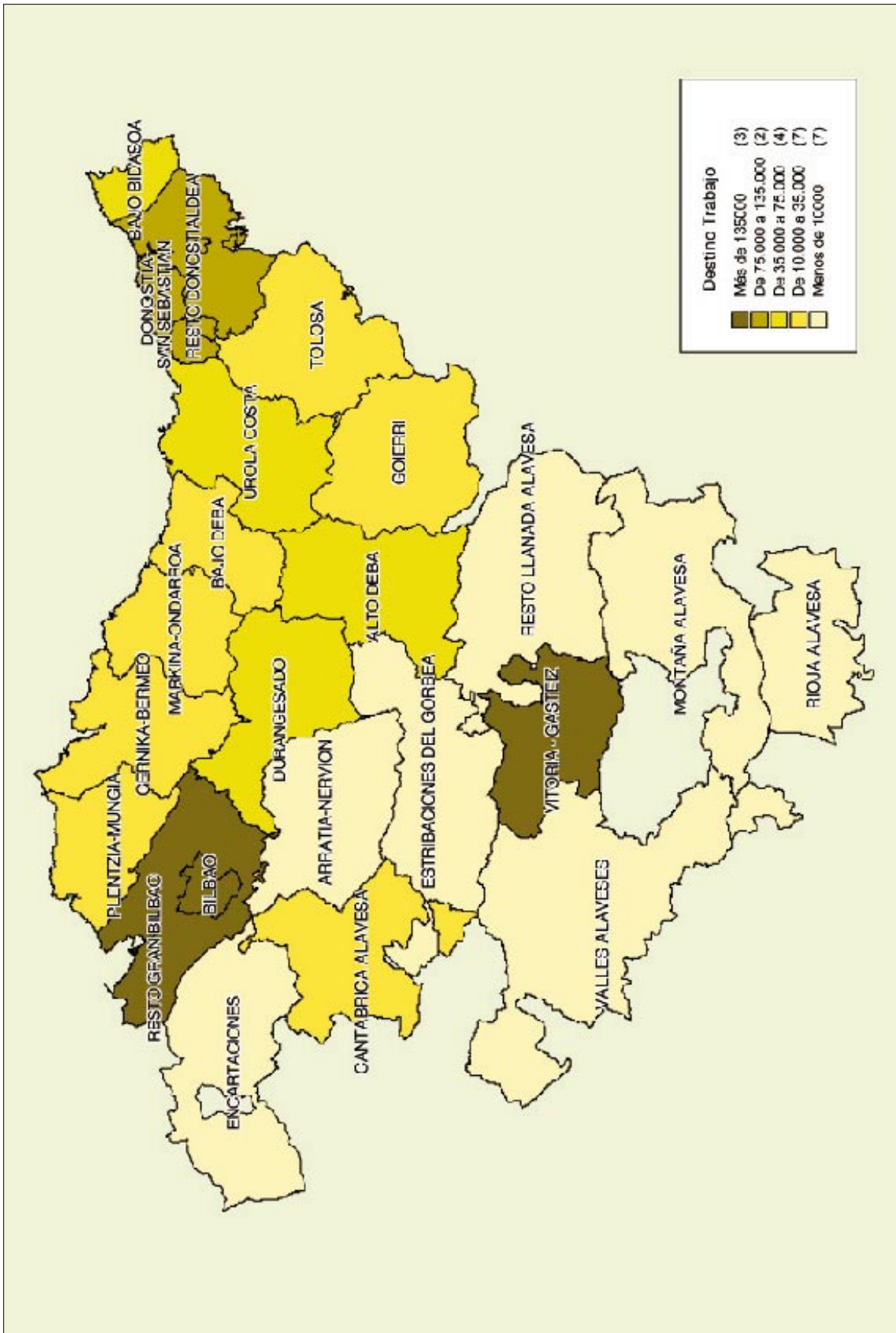
(\*) Menor 1%.

La comarca del Gran Bilbao es el destino del 39% de los desplazamientos originados por este motivo en la Comunidad Autónoma Vasca (Bilbao el 20%), seguida en orden de importancia por Donostialdea, el 18% (Donostia-San Sebastián el 11%) y la Llanada Alavesa el 12%, que en su gran mayoría corresponden a Vitoria-Gasteiz.

ORIGEN DE LOS DESPLAZAMIENTOS CON MOTIVO TRABAJO



DESTINO DE LOS DESPLAZAMIENTOS CON MOTIVO TRABAJO





En cuanto a Bilbao, es un municipio con mayor capacidad de atracción que de generación de viajes por este motivo. El 20% de los desplazamientos tienen como destino este municipio, generando solamente el 16%. En el resto de la comarca se produce la situación inversa, generan en mayor medida que atraen, el 19% frente al 23% respectivamente.

En esta misma situación, aunque en menor medida, se encuentra Donostia-San Sebastián, que atrae el 11% de los desplazamientos, generando el 10%.

Respecto a Vitoria-Gasteiz, el número de desplazamientos generados y atraídos por este motivo es similar (12%).

Otras comarcas con mayor capacidad de atracción que de generación son el Duranguesado y Alto Deba.

Por otra parte, el 88% de los desplazamientos motivados por el trabajo tienen como destino municipios pertenecientes a la misma comarca que los origina, correspondiendo el 11% a flujos intercomarcales y el 1% a relaciones con zonas externas a la Comunidad Autónoma Vasca.

En el siguiente cuadro se recoge la participación de los desplazamientos internos originados por el trabajo sobre el total generado por cada comarca.

COMARCA DE ORIGEN	ORIGEN	INTERNOS	% INTERNOS
LLANADA ALAVESA	145.540	134.708	93%
VALLES ALAVESOS	1.436	965	67%
MONTAÑA ALAVESA	1.221	915	75%
RIOJA ALAVESA	3.704	2.486	67%
ESTRIBACIONES DEL GORBEA	1.729	1.253	72%
CANTÁBRICA ALAVESA	24.331	19.177	79%
GRAN BILBAO	482.322	448.238	93%
ARRATIA-NERVIÓN	9.336	4.942	53%
DURANGUESADO	51.509	41.482	81%
ENCARTACIONES	13.044	8.406	64%
GERNIKA-BERMEO	18.642	15.944	86%
MARKINA-ONDARROA	12.258	10.733	88%
PLENTZIA-MUNGIA	18.056	8.875	49%
DONOSTIALDEA	213.147	194.145	91%
BAJO BIDASOA	42.388	29.210	69%
BAJO DEBA	36.927	27.065	73%
ALTO DEBA	45.854	42.966	94%
GOIERRI	34.387	29.981	87%
TOLOSA	20.896	15.817	76%
UROLA COSTA	38.461	33.174	86%

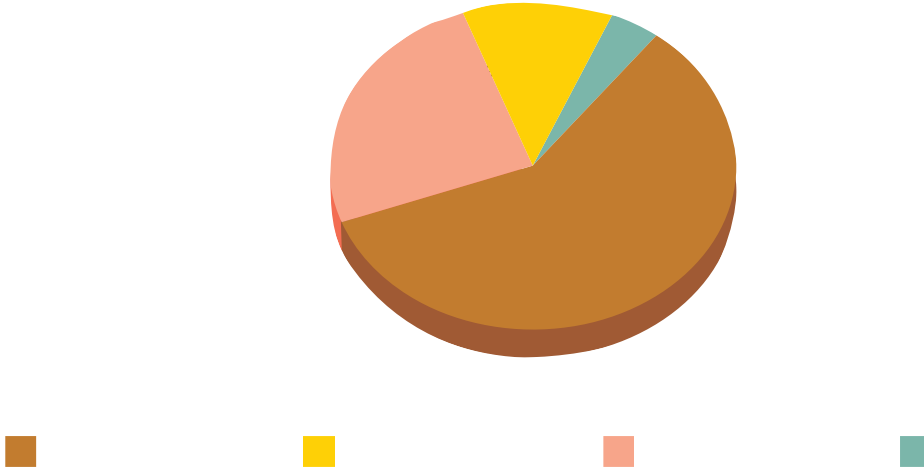
Menos del 10% de los desplazamientos generados por Gran Bilbao, Donostialdea, Alto Deba y Llanada Alavesa tienen como destino otras comarcas, representando entre el 10% y 20% los generados por el Duranguesado, Gernika-Bermeo, Markina-Ondarroa, Goierri y Urola Costa.

En el polo opuesto se sitúa la comarca Plentzia–Mungia. Solamente la mitad de los desplazamientos generados por motivo trabajo tienen como destino municipios de la propia comarca.

- **Modo de transporte**

---

Desplazamientos con actividad en destino trabajo según el modo de transporte utilizado



---

El vehículo privado es utilizado de forma mayoritaria en los desplazamientos por motivo trabajo; el 59% de los mismos se realiza en este medio de transporte, frente al 12% en transporte público.



DESPLAZAMIENTOS POR ACTIVIDAD EN DESTINO TRABAJO (Absolutos)

COMARCA ORIGEN

COMARCA DESTINO	VITORIA-GASTEIZ	RESTO LLANADA ALAVESA	VALLES ALAVESSES	MONTAÑA ALAVESA	RIOJA ALAVESA	ESTRIBACIONES GORBEA	CANTÁBRICA ALAVESA	BILBAO	RESTO GRAN BILBAO	ARRATIA-NERVIÓN	DURANGUESADO	ENCARTACIONES	GERNIKA-BERMEO	MARKINA-ONDARROA	PLENTZIA-MUNGIA	DONOSTIA-SAN SEBASTIÁN	RESTO DONOSTIALDEA	BAJO BIDAZOA	BAJO DEBA	ALTO DEBA	GOERRI	TOLOSA	UROLA COSTA	ZONAS EXTERNAS		
<b>TOTAL</b>	1.216.631	141.032	4.508	1.436	1.221	3.704	1.729	24.331	200.673	281.649	9.336	51.509	13.044	18.642	12.258	18.056	124.498	88.649	42.388	36.927	45.854	34.387	20.896	38.461	1.442	
COMARCA DESTINO	1.216.631	141.032	4.508	1.436	1.221	3.704	1.729	24.331	200.673	281.649	9.336	51.509	13.044	18.642	12.258	18.056	124.498	88.649	42.388	36.927	45.854	34.387	20.896	38.461	1.442	
VITORIA-GASTEIZ	143.099	128.049	856	348	273	781	459	1.259	2.975	2.934	253	830	83			135	2.145	136	146	788	155		40	453		
RESTO LLANADA ALAV.	5.925	2.250	3.553		33					88																
VALLES ALAVESSES	1.158	59	965			133																				
MONTAÑA ALAVESA	1.723	192	98	27	915	41		451																		
RIOJA ALAVESA	2.724	49	97	97	2.486			92																		
ESTRIBACION. GORBEA	3.673	2.238				1.253		32	126	24																
CANTÁBRICA ALAVESA	23.040	531				19.177		1.303	970	927		119	2													
BILBAO	241.439	1.257				2.854		137.729	82.015	1.312	2.915	3.013	1.755	954	5.028	1.083		198	487	331	50		172	286	434	
RESTO GRAN BILBAO	237.062	200						46.411	182.083	1.063	1.881	996	433	2	3.558											
ARRATIA-NERVIÓN	7.889	182				17	516	742	1.150	4.942	339															
DURANGUESADO	57.306	369				262	3.515	3.768	257	41.482		128	289	36					6.198	841	141		41			
ENCARTACIONES	9.559							694	284	88	86	8.406														
GERNIKA-BERMEO	17.242							539	258	182		15.944	4	314												
MARKINA-ONDARROA	11.418							34	132	94	177	11	10.733	118					45							72
PLENTZIA-MUNGIA	15.279							2.395	3.526	88	25	370		8.875												
DONOSTIA-SAN SEBASTIÁN	133.250	380						792	519	120	129			11	16	90.755	26.981	5.925	633	257	1.707	1.951	3.014	59		
RESTO DONOSTIALDEA	83.395							9	9					20.505	55.904	4.186					211	1.788	783			
BAJO BIDAZOA	35.478	114						61						3.253	2.603	29.210	6		6	99	76	56				
BAJO DEBA	33.097	82						817	201	2.392				276	951	27	240	27.065	437	26	26	580				
ALTO DEBA	48.274	1.444						377	113	563				7	2	118	78	53	1.545	42.966	811	37	102	58		
GOERRI	32.706	96						54		2				967	328	12	148	138	29.981	730	251					
TOLOSA	20.611								304					2.048	1.741	19	5		430	15.817	247					
UROLA COSTA	36.483	7							75					1.554	320	14	569	96	445	150	33.174	79				
ZONAS EXTERNAS	14.802	3.533					131	2.193	3.018	102	103	426									331	346				

## DESPLAZAMIENTOS POR ACTIVIDAD EN DESTINO TRABAJO (% Verticales)

		COMARCA ORIGEN																								
	TOTAL	VITORIA-GASTEIZ	RESTO LLANADA ALAVESA	VALLES ALAVESSES	MONTAÑA ALAVESA	RIOJA ALAVESA	ESTRIBACIONES GORBEA	CANTÁBRICA ALAVESA	BILBAO	RESTO GRAN BILBAO	ARRATIA-NERVION	DURANGUESADO	ENCARTACIONES	GERNIKA-BERMEO	MARKINA-ONDARROA	PLENTZIA-MUNGIA	DONOSTIA-SAN SEBASTIAN	RESTO DONOSTIALDEA	BAJO BIDASOA	BAJO DEBA	ALTO DEBA	GOERRI	TOLOSA	UROLA COSTA	ZONAS EXTERNAS	
TOTAL	1.216.631	141.032	4.508	1.436	1.221	3.704	1.729	24.331	200.673	281.649	9.336	51.509	13.044	18.642	12.258	18.056	124.498	88.649	42.388	36.927	45.854	34.387	20.896	38.461	1.442	
COMARCA_DESTINO	1.216.631	141.032	4.508	1.436	1.221	3.704	1.729	24.331	200.673	281.649	9.336	51.509	13.044	18.642	12.258	18.056	124.498	88.649	42.388	36.927	45.854	34.387	20.896	38.461	1.442	
VITORIA-GASTEIZ	12	91	19	24	22	21	27	5	1	1	3	2	1			1	2	0	0	0	2	0	0	0	0	31
RESTO LLANADA ALAV.	0	2	79		3						1															
VALLES ALAVESSES	0	0		67				1																		
MONTAÑA ALAVESA	0	0	2	2	75	1				0																
RIOJA ALAVESA	0	0		7		67				0																
ESTRIB. GORBEA	0	2					72			0	0	0														
CANTÁBRICA ALAVESA	2	0						79	1	0	10		1	0												
BILBAO	20	1						12	69	29	14	6	23	9	8	28	1	0	1	1	1	0	0	0	0	20
RESTO GRAN BILBAO	19	0						23	65	11	4	8	2	0	20											30
ARRATIA-NERVION	1	0					1	2	0	0	53	1														
DURANGUESADO	5	0					1	2	1	3	81	1		2			0		17	2	0	0				0
ENCARTACIONES	1								0	0	1	0	64													
GERNIKA-BERMEO	1								0	0	0	0		86	0	2										
MARKINA-ONDARROA	1								0	0	1	0		0	88	1			0							5
PLENTZIA-MUNGIA	1								1	1	1	0		2		49										
DONOSTIA-SAN SEBASTIAN	11	0							0	0	1	0				0	0	73	30	14	2	1	5	9	8	4
RESTO DONOSTIALDEA	7								0	0						16	63	10				1	9	2		
BAJO BIDASOA	3	0							0							3	3	69	0	0	0	0	0	0	0	0
BAJO DEBA	3	0							0	0		5			2	1	0	1	73	1	0	0	2			2
ALTO DEBA	4	1							0	0	1	1			0	0	0	0	4	94	2	0	0	0	0	4
GOERRI	3	0							0		0	0				1	0	0	0	0	0	87	3	1		1
TOLOSA	2										1					2	2	0	0	0	0	1	76	1		1
UROLA COSTA	3	0									0					1	0	0	2	0	1	1	86	6		6
ZONAS EXTERNAS	1	3				11		1	1	1	1	0	3			1	1	1	6	0	1	1	2			2





DESPLAZAMIENTOS POR ACTIVIDAD EN DESTINO TRABAJO (% Horizontales)

COMARCA ORIGEN

COMARCA DESTINO	VITORIA-GASTEIZ	RESTO LLANADA ALAVESA	VALLES ALAVES	MONTAÑA ALAVESA	RIOJA ALAVESA	ESTRIBACIONES GORBEA	CANTÁBRICA ALAVESA	BILBAO	RESTO GRAN BILBAO	ARRATIA-NERVIÓN	DURANGUESADO	ENCARTACIONES	GERNIKA-BERMEO	MARKINA-ONDARROA	PLENTZIA-MUNGIA	DONOSTIA-SAN SEBASTIÁN	RESTO DONOSTIALDEA	BAJO BIDASOA	BAJO DEBA	ALTO DEBA	GOIERRI	TOLOSA	UROLA COSTA	ZONAS EXTERNAS
TOTAL	1.216.631	12	0	0	0	0	2	16	23	1	4	1	2	1	1	10	7	3	3	4	3	2	3	0
COMARCA DESTINO	1.216.631	12	0	0	0	0	2	16	23	1	4	1	2	1	1	10	7	3	3	4	3	2	3	0
VITORIA-GASTEIZ	143.099	89	1	0	1	0	1	2	2	0	1	0	0	0	0	1	0	0	0	1	0	0	0	0
RESTO LLANADA ALAV.	5.925	38	60	1						1														
VALLES ALAVES	1.158	5	83	11																				
MONTAÑA ALAVESA	1.723	11	6	2	53	2		26																
RIOJA ALAVESA	2.724	2	4	91				3																
ESTRIB. DEL GORBEA	3.673	61				34		1	3		1													
CANTÁBRICA ALAVESA	23.040	2					83	6	4	4		1	0	0										
BILBAO	241.439	1					1	57	34	1	1	1	1	0	2	0	0	0	0	0	0	0	0	0
RESTO GRAN BILBAO	237.062	0						20	77	0	1	0	0	0	2			0	0	0	0	0	0	0
ARRATIA-NERVIÓN	7.889	2						7	9	15	63	4												
DURANGUESADO	57.306	1						0	6	7	0	72	0	0	0	0		11	1	0	0	0	0	0
ENCARTACIONES	9.559							7	3	1	1	88												
GERNIKA-BERMEO	17.242							3	1		1		92	0	2									
MARKINA-ONDARROA	11.418							0	1	1	2		0	94	1			0						1
PLENTZIA-MUNGIA	15.279							16	23	1	0		2		58									
DONOSTIA-SAN SEBASTIÁN	133.250	0						1	0	0	0			0	0	68	20	4	0	0	1	1	2	0
RESTO DONOSTIALDEA	83.395							0	0						25	67	5	0	0	0	0	2	1	
BAJO BIDASOA	35.478	0						0							9	7	82	0	0	0	0	0	0	
BAJO DEBA	33.097	0						2	1		7			1	3	0	1	82	1	0	0	2		
ALTO DEBA	48.274	3						1	0		1			0	0	0	0	0	0	3	89	2	0	0
GOIERRI	32.706	0						0			0				3	1	0	0	0	0	0	92	2	1
TOLOSA	20.611									1					10	8	0	0	0	0	2	77	1	
UROLA COSTA	36.483	0								0					4	1	0	2	0	1	0	91	0	
ZONAS EXTERNAS	14.802	24						1	15	20	1	3			7	4	17	1		2	2			



**AUTOCONTENCIÓN LABORAL**

Por autocontención laboral se entiende la población ocupada que tiene su domicilio y trabajo en el mismo municipio.

A nivel de la Comunidad Autónoma Vasca el 44% de la población ocupada se desplaza a otros municipios por motivos de trabajo. Este índice es mayor en Bizkaia (53%) que en Gipuzkoa (41%), siendo muy reducido en Álava (17%) debido al peso de Vitoria-Gasteiz en el conjunto del Territorio con un índice de autocontención del 91%. En concreto, 389.988 personas se desplazan a diario en la Comunidad Autónoma Vasca a un municipio distinto del de residencia.

	COMUNIDAD AUTONOMA VASCA	ÁLAVA	BIZKAIA	GIPUZKOA
Población ocupada	888.343	136.528	454.893	296.922
Población ocupada en su municipio de residencia	498.355	113.918	213.123	174.314
Índice de autocontención	56%	83%	47%	59%

Fuente:

Elaboración propia a partir de los datos facilitados por el Eustat.

En cuanto a las tres capitales, el mayor índice de autocontención se registra en Vitoria-Gasteiz (91%), siendo similar en Donostia-San Sebastián y Bilbao (72% y 71% respectivamente).

Respecto al resto de municipios (mayores de 10.000 habitantes) obtienen un índice por encima del 40% los siguientes:

**ÁLAVA:**

<b>Amurrio</b> .....	<b>62%</b>
<b>Llodio</b> .....	<b>60%</b>

**BIZKAIA:**

<b>Bermeo</b> .....	<b>76%</b>
<b>Ondarroa</b> .....	<b>69%</b>
<b>Gernika</b> .....	<b>61%</b>
<b>Amorebieta</b> .....	<b>53%</b>
<b>Mungia</b> .....	<b>52%</b>
<b>Durango</b> .....	<b>42%</b>
<b>Ermua</b> .....	<b>41%</b>

**GIPUZKOA:**

<b>Oñati</b> .....	<b>77%</b>
<b>Azpeitia</b> .....	<b>76%</b>
<b>Mondragón</b> .....	<b>74%</b>
<b>Bergara</b> .....	<b>67%</b>
<b>Irún</b> .....	<b>66%</b>
<b>Elgoibar</b> .....	<b>64%</b>
<b>Eibar</b> .....	<b>61%</b>
<b>Zarauz</b> .....	<b>59%</b>
<b>Azkoitia</b> .....	<b>57%</b>
<b>Tolosa</b> .....	<b>53%</b>
<b>Beasain</b> .....	<b>49%</b>
<b>Hernani</b> .....	<b>47%</b>
<b>Andoain</b> .....	<b>46%</b>
<b>Zumárraga</b> .....	<b>42%</b>

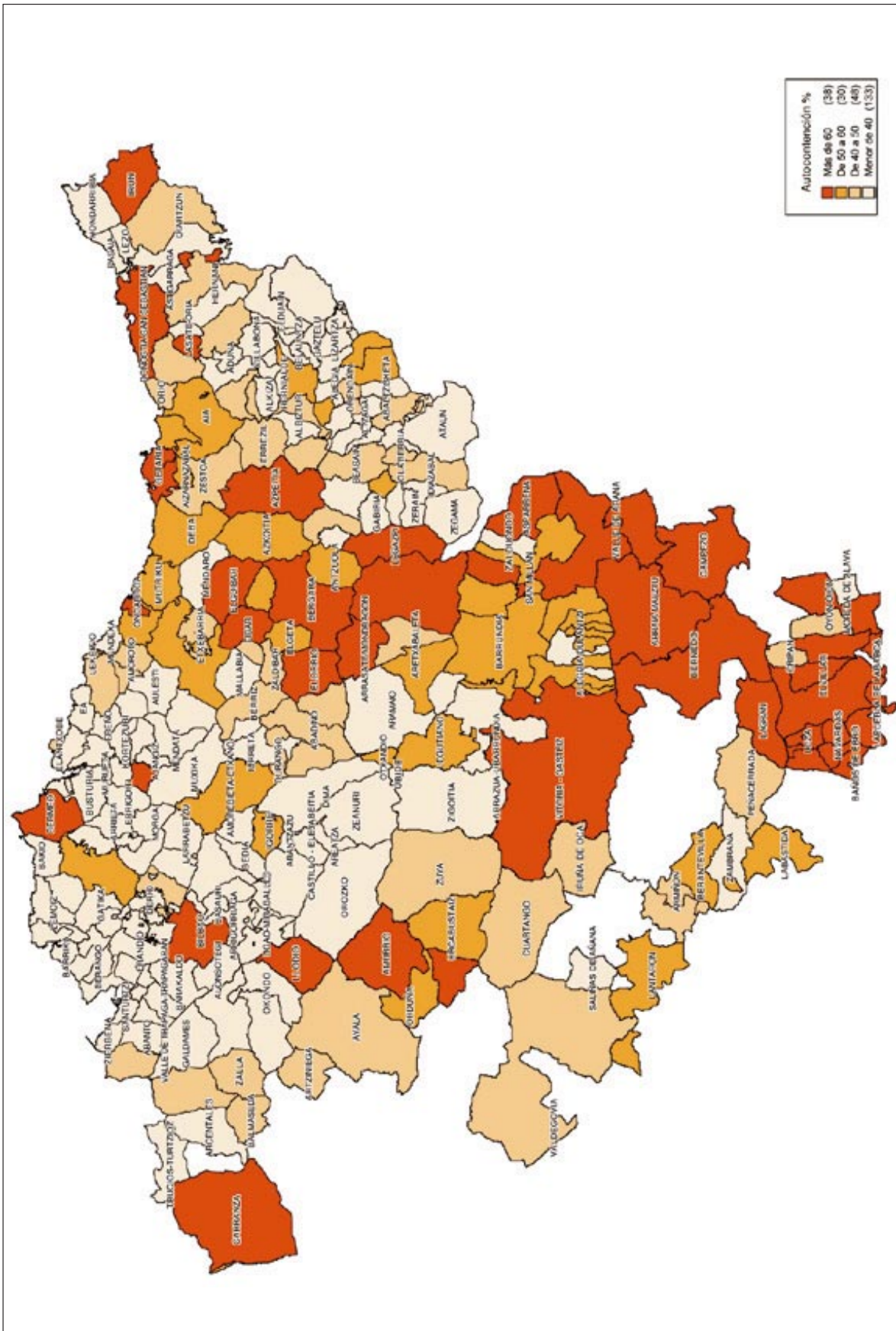
Por otra parte, la localización de los puestos de trabajo se ajusta a la ubicación de los centros de actividad y a la distribución poblacional de los municipios y comarcas. El 39% de los puestos de trabajo de la Comunidad Autónoma Vasca corresponden al Gran Bilbao (Bilbao el 20%), el 15% a Donostialdea (10% Donostia-San Sebastián) y el 13% a la Llanada Alavesa (12% Vitoria-Gasteiz).

Vitoria-Gasteiz es el municipio que mayor número de trabajadores atrae de los otros dos Territorios. El 12% de los puestos de trabajo están localizados en este municipio, correspondiendo el 87% a residentes en el mismo, el 4% en el resto de Álava, el 6% en Bizkaia, principalmente en el Gran Bilbao, y el 3% en Gipuzkoa.

Respecto a Bilbao, es la capital vasca con mayor capacidad de atracción de viajes por motivos laborales. El 16% de la población ocupada reside en Bilbao, estando localizados en este municipio el 20% de los puestos de trabajo, de los cuales el 59% corresponden a residentes en Bilbao, procediendo el 32% del resto de la comarca, el 2% de Plentzia-Mungia, el 5% del resto de Bizkaia, el 1% de Gipuzkoa y el 1% de Álava (más del 50% de la comarca Cantábrica Alavesa).

En cuanto a Donostia-San Sebastián, la población ocupada en este municipio representa el 9%, estando ubicados en el mismo el 10% de los puestos de trabajo, de los cuales el 68% corresponden a residentes en Donostia-San Sebastián, el 19% en otros municipios de Donostialdea, el 4% en el Bajo Bidasoa, el 6% en Goierri, Tolosa y Urola Costa (2% cada uno) y el 2% en el resto de zonas (1% en Bizkaia).

ÍNDICE DE AUTOCONTENCIÓN: POBLACIÓN OCUPADA RESIDENTE QUE TRABAJA EN EL MISMO MUNICIPIO



LOCALIZACION PUESTOS DE TRABAJO	POBLACION OCUPADA																							
	TOTAL	VITORIA-GASTEIZ	RESTO LLANADA ALAVESA	VALLES ALAVESSES	MONTAÑA ALAVESA	RIOJA ALAVESA	ESTRIBACIONES GORBEA	CANTÁBRICA ALAVESA	BILBAO	RESTO GRAN BILBAO	ARRATIA-NERVION	DURANGUESADO	ENCARTACIONES	GERNIKA-BERMEO	MARKINA-ONDARROA	PLENTZIA-MUNGIA	DONOSTIA-SAN SEBASTIÁN	RESTO DONOSTIALDEA	BAJO BIDASOA	BAJO DEBA	ALTO DEBA	GOIERRI	TOLOSA	UROLA COSTA
TOTAL	888.041	105.753	5.544	2.136	1.648	4.580	3.269	13.618	143.852	202.033	9.967	39.287	11.332	18.361	12.017	18.144	77.665	56.939	29.926	24.460	30.453	27.938	19.863	29.677
VITORIA-GASTEIZ	110.776	96.701	1.623	596	477	202	1.109	640	1.929	2.917	345	456	201	168	88	284	1.280	345	106	185	639	277	92	117
RESTO LLANADA ALAV.	5.439	1.494	3.543	26	23	4	27	15	21	68	3	5	0	18	3	0	19	12	1	8	60	28	53	8
VALLES ALAVESSES	1.391	196	5	1.118	3	9	3	6	13	32	0	0	0	3	0	1	0	0	0	0	1	0	0	1
MONTAÑA ALAVESA	1.209	80	5	0	1.081	3	3	1	6	1	0	3	0	0	0	0	0	3	0	4	6	0	3	10
RIOJA ALAVESA	3.705	125	4	5	1	3.380	0	12	18	21	1	12	0	3	10	0	12	9	10	3	14	5	48	4
ESTRIB. GORBEA	3.506	1.368	40	19	5	0	1.356	49	61	120	104	81	21	18	17	23	3	1	0	22	190	4	0	4
CANTÁBRICA ALAVESA	13.732	267	9	17	1	8	40	9.825	902	1.145	902	100	351	39	9	57	10	6	4	17	12	5	3	3
BILBAO	174.083	856	29	44	9	27	74	1.140	101.949	56.142	1.441	2.033	2.183	1.610	451	4.279	513	355	143	257	155	145	79	169
RESTO GRAN BILBAO	162.633	357	10	14	0	13	22	792	123.395	1.418	1.654	1.576	978	203	203	4.295	186	60	35	166	55	40	40	56
ARRATIA-NERVIÓN	10.530	90	1	4	0	1	40	635	1.421	2.817	4.649	611	55	68	17	66	4	12	5	8	13	10	3	0
DURANGUESADO	40.277	195	3	4	1	6	13	54	2.002	2.992	636	29.680	80	603	371	220	164	66	22	2.459	376	146	63	122
ENCARTACIONES	7.397	1	0	0	0	0	1	85	451	546	12	21	6.217	17	5	27	3	3	0	3	0	0	1	5
GERNIKA-BERMEO	15.601	17	1	0	0	1	3	22	397	527	22	284	19	13.593	329	265	23	26	4	28	12	5	14	10
MARKINA-ONDARROA	10.880	4	0	1	0	1	1	5	119	164	6	188	18	148	9.340	13	82	161	10	536	18	6	5	53
PLENTZIA-MUNGIA	13.251	15	1	1	0	0	0	18	1.395	3.287	57	68	33	297	22	8.029	8	4	0	12	3	0	0	1
DONOSTIA-SAN SEBASTIÁN	82.496	120	8	4	1	6	8	15	384	442	20	131	23	39	66	25	55.970	16.080	3.373	422	314	1.304	1.785	1.955
RESTO DONOSTIALDEA	50.127	39	1	1	0	0	0	4	79	142	1	36	5	23	55	13	10.789	33.217	2.841	88	68	373	1.448	904
BAJO BIDASOA	24.869	32	1	0	0	0	0	1	42	48	1	12	1	3	4	4	1.643	1.829	20.820	29	24	134	159	81
BAJO DEBA	23.928	115	1	0	0	1	6	8	220	209	12	2.360	5	22	455	26	511	160	71	17.981	536	117	53	1.060
ALTO DEBA	33.088	739	18	4	1	5	480	12	286	263	24	809	9	42	85	37	395	134	55	1.115	27.251	891	120	302
GOIERRI	25.629	81	1	0	1	1	3	3	67	97	4	32	3	10	5	8	794	419	97	72	256	22.371	986	318
TOLOSA	18.479	12	0	0	0	0	3	3	24	35	1	9	0	3	6	4	1.375	1.691	169	12	31	749	14.097	257
UROLA COSTA	27.744	19	0	0	0	3	0	3	54	93	3	154	3	14	91	5	956	762	170	675	110	524	302	23.803
ZONAS EXTERNAS	27.574	2.830	238	278	42	879	68	271	4.743	6.532	204	548	530	643	386	464	2.926	1.586	1.991	361	307	806	509	432

Fuente: Elaboración propia a partir de los datos facilitados por el Eustat.



#### 4.2. ESTUDIOS

Los desplazamientos con destino estudios ascienden a 470.703, lo cual supone aproximadamente el 9% de los realizados un día laborable medio. Su distribución por zonas (origen y destino) es la siguiente:

COMARCAS	ORIGEN		DESTINO	
	Nº DESPLAZA- MIENTOS	%	Nº DESPLAZA- MIENTOS	%
VITORIA-GASTEIZ	52.732	11%	50.489	11%
RESTO LLANADA ALAVESA	1.770	*	2.770	1%
VALLES ALAVESES	554	*	650	*
MONTAÑA ALAVESA	405	*	190	*
RIOJA ALAVESA	1.481	*	1.271	*
ESTRIBACIONES DEL GORBEA	902	*	684	*
CANTÁBRICA ALAVESA	4.799	1%	4.909	1%
BILBAO	80.430	17%	105.315	22%
RESTO GRAN BILBAO	116.198	25%	100.385	21%
ARRATIA-NERVIÓN	3.424	1%	1.877	*
DURANGUESADO	19.622	4%	15.818	3%
ENCARTACIONES	5.306	1%	4.439	1%
GERNIKA-BERMEO	8.580	2%	7.014	1%
MARKINA-ONDARROA	4.663	1%	4.266	1%
PLENTZIA-MUNGIA	9.459	2%	6.388	1%
DONOSTIA-SAN SEBASTIÁN	45.163	10%	64.344	14%
RESTO DONOSTIALDEA	31.724	7%	24.681	5%
BAJO BIDASOA	13.705	3%	9.851	2%
BAJO DEBA	12.395	3%	11.867	3%
ALTO DEBA	17.156	4%	17.727	4%
GOIERRI	14.122	3%	12.417	3%
TOLOSA	9.954	2%	8.616	2%
UROLA COSTA	16.157	3%	13.631	3%
ZONAS EXTERNAS	-	-	1.103	*

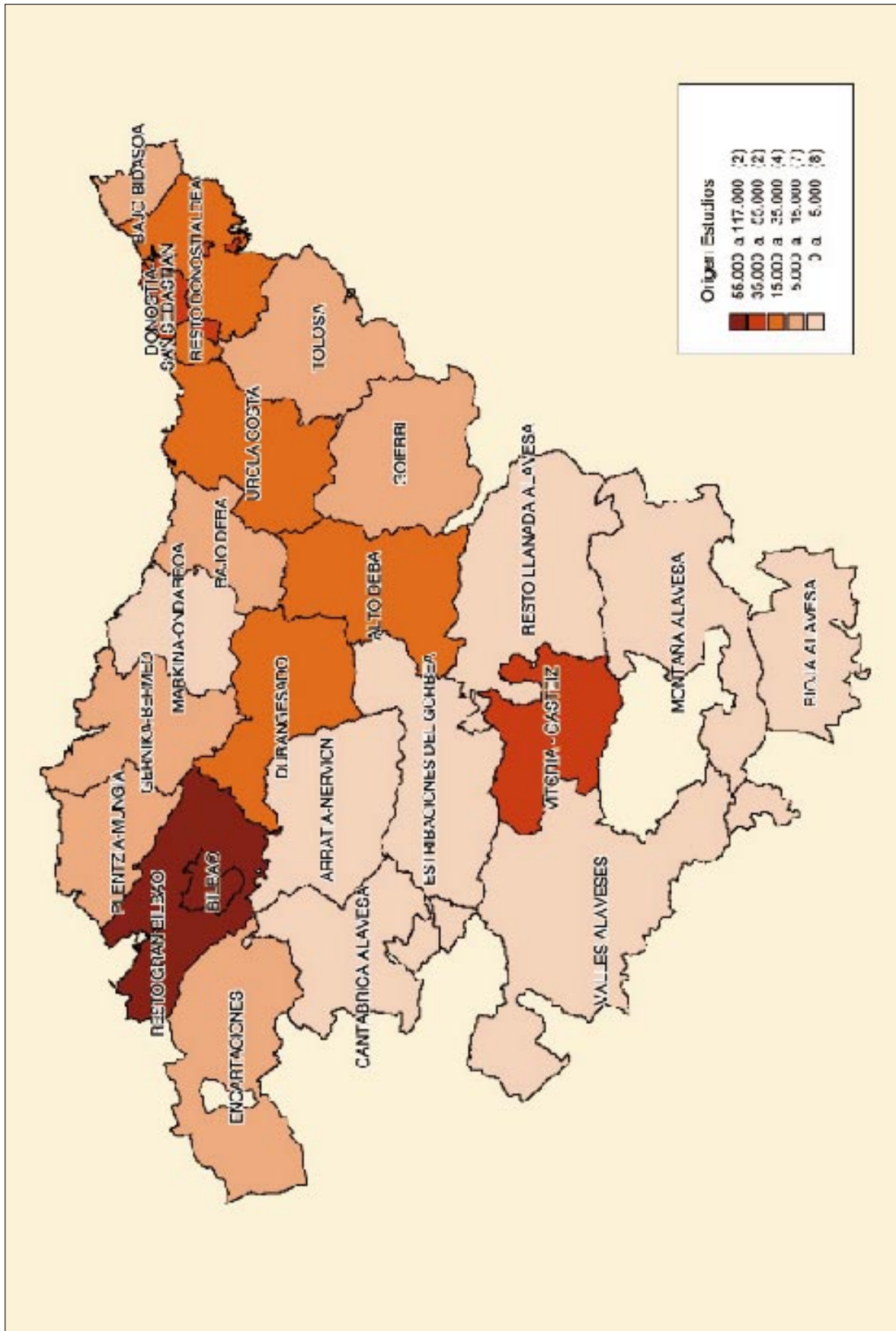
(\*) Menor de 1%.

El Gran Bilbao es el destino del 43% de los desplazamientos por estudios, seguido de Donostialdea 19% y la Llanada Alavesa 12%.

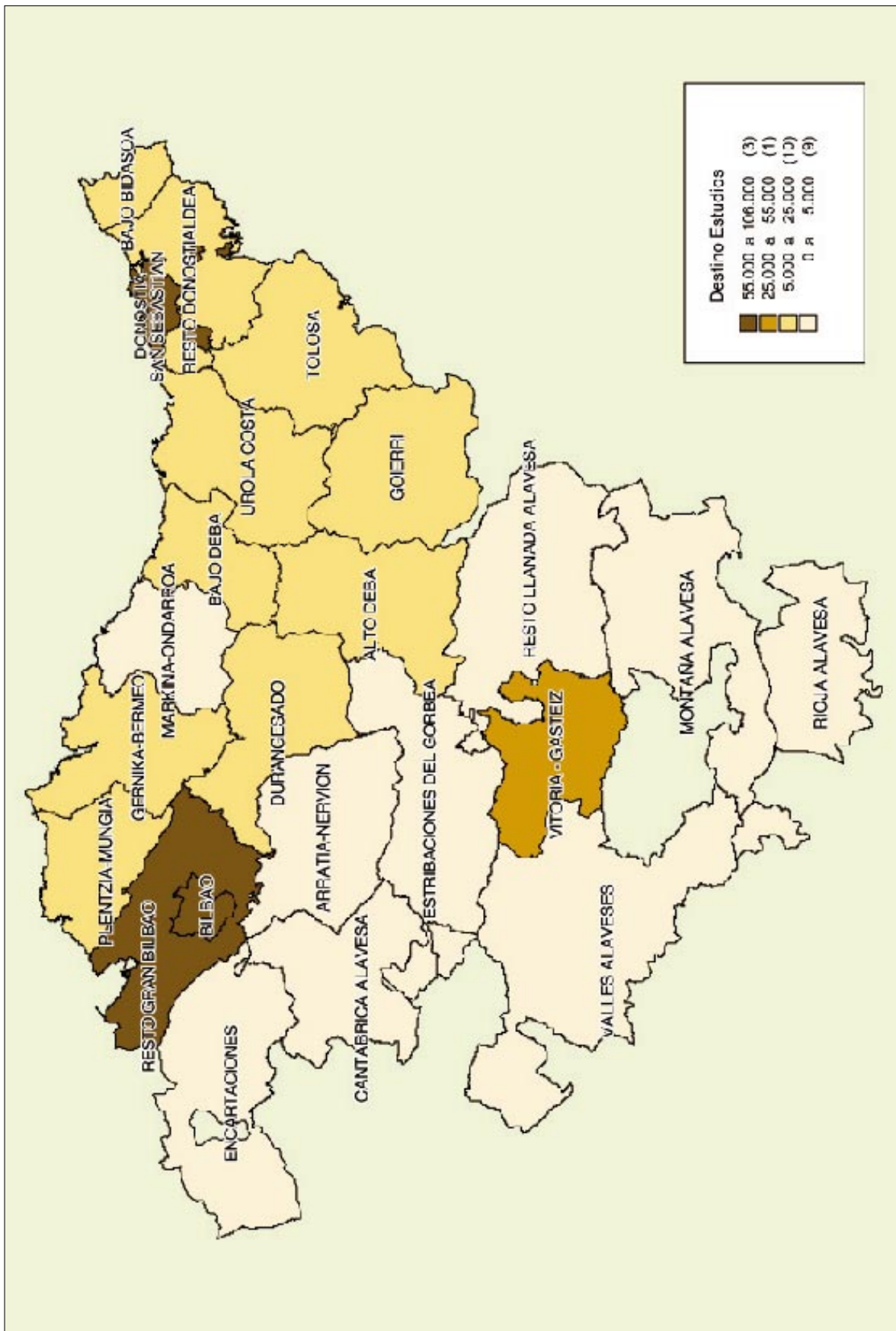
En conjunto, los desplazamientos con destino municipios de Bizkaia representa el 52%, de Gipuzkoa 35%, y de Álava el 13%.



ORIGEN DE LOS DESPLAZAMIENTOS CON MOTIVO ESTUDIOS



DESTINO DE LOS DESPLAZAMIENTOS CON MOTIVO ESTUDIOS



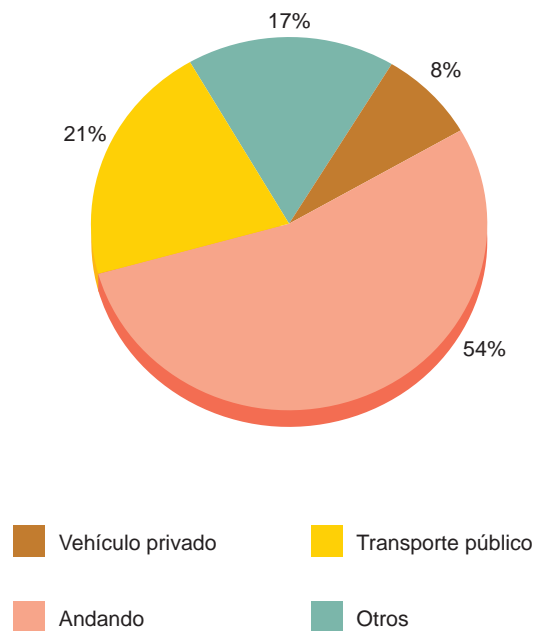
Los desplazamientos internos representan el 72%, siendo los municipios destinatarios de un mayor número de desplazamientos los siguientes:

MUNICIPIOS	DESTINO		ORIGEN		% INTERNOS S/DESTINO
	Nº DESPLAZAMIENTOS	%	Nº DESPLAZAMIENTOS	%	
VITORIA-GASTEIZ	50.489	11%	52.732	11%	93%
BILBAO	105.315	22%	80.430	17%	65%
DONOSTIA-SAN SEBASTIÁN	64.344	14%	45.163	10%	66%
LEIOA	19.840	4%	8.671	2%	25%
GETXO	15.957	3%	26.010	6%	76%
BASAURI	10.888	2%	13.195	3%	86%
BARAKALDO	10.874	2%	14.912	3%	80%
SANTURTZI	8.121	2%	10.275	2%	85%
IRUN	8.078	2%	11.651	2%	91%
MONDRAGÓN	7.898	2%	7.262	2%	76%
EIBAR	7.605	2%	7.944	2%	82%
RENTERIA	7.405	2%	7.813	2%	79%

Los desplazamientos con destino a las tres capitales vascas suponen cerca de la mitad de los desplazamientos por estudios (47%), destacando a su vez Leioa (14%) debido a la ubicación de la UPV en este municipio. Por otra parte, Bilbao, Donostia-San Sebastián y Leioa son municipios receptores en mayor medida que generadores de viajes por este motivo. Vitoria-Gasteiz y Mondragón se sitúan a un nivel similar en cuanto a atracción y generación de viajes por estudios.

A nivel total para el conjunto de la Comunidad Autónoma Vasca, los modos de transporte utilizados en los desplazamientos por motivo estudio son los siguientes:

#### Desplazamientos con actividad en destino estudios según el modo de transporte utilizado



(\*) Otros modos: autobuses empresa – colegio, otros autobuses, taxi, moto, bicicleta, funicular, bote, ascensor, avión, puente colgante.





DESPLAZAMIENTOS POR ACTIVIDAD EN DESTINO ESTUDIOS (Absolutos)

	COMARCA ORIGEN																								
	TOTAL	VITORIA-GASTEIZ	RESTO LLANADA ALAVESA	VALLES ALAVESSES	MONTAÑA ALAVESA	RIOJA ALAVESA	ESTRIBACIONES GORBEA	CANTÁBRICA ALAVESA	BILBAO	RESTO GRAN BILBAO	ARRATIA-NERVIÓN	DURANGUESADO	ENCARTACIONES	GERNIKA-BERMEO	MARKINA-ONDARROA	PLENTZIA-MUNGIA	DONOSTIA-SAN SEBASTIÁN	RESTO DONOSTIALDEA	BAJO BIDASOA	BAJO DEBA	ALTO DEBA	GOIERRI	TOLOSA	UROLA COSTA	
<b>TOTAL</b>	<b>470.703</b>	<b>52.732</b>	<b>1.770</b>	<b>554</b>	<b>405</b>	<b>1.481</b>	<b>902</b>	<b>4.799</b>	<b>80.430</b>	<b>116.198</b>	<b>3.424</b>	<b>19.622</b>	<b>5.306</b>	<b>8.580</b>	<b>4.663</b>	<b>9.459</b>	<b>45.163</b>	<b>31.724</b>	<b>13.705</b>	<b>12.395</b>	<b>17.156</b>	<b>14.122</b>	<b>9.954</b>	<b>16.157</b>	
COMARCA DESTINO	470.703	52.732	1.770	554	405	1.481	902	4.799	80.430	116.198	3.424	19.622	5.306	8.580	4.663	9.459	45.163	31.724	13.705	12.395	17.156	14.122	9.954	16.157	
VITORIA-GASTEIZ	50.489	46.799	346	46	143	207	207	4.799	806	836	226	228	5.306	8.580	4.663	30	45.163	87	13.705	12.395	332	136	63		
RESTO LLANADA ALAV.	2.770	1.453	1.317															64							
VALLES ALAVESSES	650			508					79																
MONTAÑA ALAVESA	190				190																				
RIOJA ALAVESA	1.271					1.271																			
ESTRIB. GORBEA	684	85					599																		
CANTÁBRICA ALAVESA	4.909	293					4.081		185	350															
BILBAO	105.315	1.847					96	554	68.210	27.512	771	1.984	585	1.127	82	1.540	67	75	74	398	161	92			141
RESTO GRAN BILBAO	100.385	974					164	164	9.976	85.305	185	652	422	330		1.878	67	144	137	149					
ARRATIA-NERVIÓN	1.877								237	1.415	225														
DURANGUESADO	15.818								388	337	14.843			52											198
ENCARTACIONES	4.439								140				4.299												
GERNIKA-BERMEO	7.014													6.916	99										
MARKINA-ONDARROA	4.266													156	4.110										
PLENTZIA-MUNGIA	6.388								378							6.011									
DONOSTIA-SAN SEBASTIÁN	64.344	682	108		72	3			1.221	1.223	141	277			92		42.601	8.959	3.470	517	387	1.645	1.237	1.709	
RESTO DONOSTIALDEA	24.681	486															1.695	22.008	74	70	5	279	65		
BAJO BIDASOA	9.851																								139
BAJO DEBA	11.867								55						61		73		10.404	201					
ALTO DEBA	17.727	113										480			219					662	15.946	124			183
GOIERRI	12.417																117			67		11.766	314	152	
TOLOSA	8.616																121		1			295	8.061	137	
UROLA COSTA	13.631																68								13.563
ZONAS EXTERNAS	1.103								77								220	139	480		59	60			68

## DESPLAZAMIENTOS POR ACTIVIDAD EN DESTINO ESTUDIOS (% Verticales)

		COMARCA ORIGEN																						
		VITORIA-GASTEIZ	RESTO LLANADA ALAVESA	VALLES ALAVESSES	MONTAÑA ALAVESA	RIOJA ALAVESA	ESTRIBACIONES GORBEA	CANTÁBRICA ALAVESA	BILBAO	RESTO GRAN BILBAO	ARRATIA-NERVIÓN	DURANGUESADO	ENCARTACIONES	GERNIKA-BERMEO	MARKINA-ONDARROA	PLENTZIA-MUNGIA	DONOSTIA-SAN SEBASTIÁN	RESTO DONOSTIALDEA	BAJO BIDASOA	ALTO DEBA	GOIERRI	TOLOSA	UROLA COSTA	
TOTAL	470.703	52.732	1.770	554	405	1.481	902	4.799	80.430	116.198	3.424	19.622	5.306	8.580	4.663	9.459	45.163	31.724	13.705	12.395	17.156	14.122	9.954	16.157
COMARCA DESTINO	470.703	52.732	1.770	554	405	1.481	902	4.799	80.430	116.198	3.424	19.622	5.306	8.580	4.663	9.459	45.163	31.724	13.705	12.395	17.156	14.122	9.954	16.157
VITORIA-GASTEIZ	11	89	20	8	35	14	23		1	1	7	1				0		0			2	1	1	
RESTO LLANADA ALAVESA	1	3	74																					
VALLES ALAVESSES	0			92						0								0						
MONTAÑA ALAVESA	0				47																			
RIOJA ALAVESA	0					86																		
ESTRIB. DEL GORBEA	0	0					66																	
CANTÁBRICA ALAVESA	1	1						85	0	10														
BILBAO	22	4					11	12	85	24	23	10	11	13	2	16	0	0	1	3	1	1	1	1
RESTO GRAN BILBAO	21	2						3	12	73	5	3	8	4		20	0	0	1	1				
ARRATIA-NERVIÓN	0								0	41	1													
DURANGUESADO	3									0	10	76		1						2				
ENCARTACIONES	1								0				81											
GERNIKA-BERMEO	1													81	2									
MARKINA-ONDARROA	1														2	88								
PLENTZIA-MUNGIA	1									0						64								
DONOSTIA-SAN SEBASTIÁN	14	1	6	18		0			2	1	4	1		2	2		94	28	25	4	2	12	12	11
RESTO DONOSTIALDEA	5	1															4	69	1	0	0	0	3	0
BAJO BIDASOA	2																0	1	69					
BAJO DEBA	3								0		5			1			0			84	1			1
ALTO DEBA	4	0									2			5			0			5	93	1		1
GOIERRI	3																0			1		83	3	1
TOLOSA	2																0					2	81	1
UROLA COSTA	3																0		0					84
ZONAS EXTERNAS	0								0								0	0	4	0	0	0	0	0



DESPLAZAMIENTOS POR ACTIVIDAD EN DESTINO ESTUDIOS (% Horizontales)

	COMARCA ORIGEN																							
	VITORIA-GASTEIZ	RESTO LLANADA ALAVESA	VALLES ALAVES	MONTAÑA ALAVESA	RIOJA ALAVESA	ESTRIBACIONES GORBEA	CANTÁBRICA ALAVESA	BILBAO	RESTO GRAN BILBAO	ARRATIA-NERVIÓN	DURANGUESADO	ENCARTACIONES	GERNIKA-BERMEO	MARKINA-ONDARROA	PLENTZIA-MUNGIA	DONOSTIA-SAN SEBASTIÁN	RESTO DONOSTIALDEA	BAJO BIDASOA	BAJO DEBA	ALTO DEBA	GOERRI	TOLOSA	UROJA COSTA	
TOTAL	470.703	11	0	0	0	0	1	17	25	1	4	1	2	1	2	10	7	3	3	4	3	2	3	3
COMARCA DESTINO	470.703	11	0	0	0	0	1	17	25	1	4	1	2	1	2	10	7	3	3	4	3	2	3	3
VITORIA-GASTEIZ	50.489	83	1	0	0	0	0	2	2	0	0	0	0	0	0	0	0	0	0	1	0	0	0	0
RESTO LLANADA ALAV.	2.770	52	48														10							
VALLES ALAVES	650		78					12																
MONTAÑA ALAVESA	190			100																				
RIOJA ALAVESA	1.271				100																			
ESTRIB. DEL GORBEA	684	12				88																		
CANTÁBRICA ALAVESA	4.909	6					83	4	7															
BILBAO	105.315	2				0	1	65	26	1	2	1	1	0	1	0	0	0	0	0	0	0	0	0
RESTO GRAN BILBAO	100.385	1				0	0	10	85	0	1	0	0	0	2	0	0	0	0	0	0	0	0	0
ARRATIA-NERVIÓN	1.877								13	75	12													
DURANGUESADO	15.818								2	2	94		0					1						
ENCARTACIONES	4.439							3				97												
GERNIKA-BERMEO	7.014												99	1										
MARKINA-ONDARROA	4.266												4	96										
PLENTZIA-MUNGIA	6.388								6						94									
DONOSTIA-SAN SEBASTIÁN	64.344	1	0	0	0	0	2	2	0	0	0	0	0	0	66	14	5	1	1	1	3	2	3	3
RESTO DONOSTIALDEA	24.681	2													7	89	0	0	0	0	0	1	0	0
BAJO BIDASOA	9.851														1	3	96							
BAJO DEBA	11.867								0		8		1	1	1			88	2					1
ALTO DEBA	17.727	1								3			1	1				4	90	1				1
GOERRI	12.417														1			1			95	3		1
TOLOSA	8.616														1			1			3	94		2
UROJA COSTA	13.631														0									100
ZONAS EXTERNAS	1.103							7							20	13	44			5				6

### 4.3. COMPRAS

Los desplazamientos realizados en un día laborable medio por actividad en destino compras ascienden a 377.425, lo que supone el 7% sobre el total de la Comunidad Autónoma Vasca. Su distribución por zonas de origen/destino es la siguiente:

COMARCAS	ORIGEN		DESTINO	
	Nº DESPLAZA- MIENTOS	%	Nº DESPLAZA- MIENTOS	%
VITORIA-GASTEIZ	40.325	11%	41.371	11%
RESTO LLANADA ALAVESA	1.703	*	1.618	*
VALLES ALAVESSES	570	*	723	*
MONTAÑA ALAVESA	329	*	187	*
RIOJA ALAVESA	1.731	*	1.394	*
ESTRIBACIONES DEL GORBEA	1.396	*	1.085	*
CANTÁBRICA ALAVESA	13.453	4%	13.148	3%
BILBAO	85.055	23%	92.106	24%
RESTO GRAN BILBAO	77.148	20%	74.933	20%
ARRATIA-NERVIÓN	3.358	1%	1.860	*
DURANGUESADO	11.367	3%	10.660	3%
ENCARTACIONES	1.303	*	1.346	*
GERNIKA-BERMEO	9.545	3%	8.962	2%
MARKINA-ONDARROA	5.365	1%	4.821	1%
PLENTZIA-MUNGIA	3.075	1%	977	*
DONOSTIA-SAN SEBASTIÁN	33.957	9%	36.298	10%
RESTO DONOSTIALDEA	21.810	6%	21.432	6%
BAJO BIDASOA	12.479	3%	11.817	3%
BAJO DEBA	12.581	3%	12.796	3%
ALTO DEBA	10.874	3%	11.069	3%
GOIERRI	9.839	3%	9.734	3%
TOLOSA	7.864	2%	7.382	2%
UROLA COSTA	12.068	3%	11.311	3%
ZONAS EXTERNAS	230	*	394	*

(\*) Menor 1%.

El 52% de los desplazamientos por compras tienen como destino municipios de Bizkaia, el 32% Gipuzkoa y el 16% Álava. Solamente los municipios del Gran Bilbao atraen el 44% de estos desplazamientos.

Los desplazamientos por compras intra-municipales ascienden a 309.217, lo cual supone el 82% de los realizados por este motivo.

En cuanto a los viajes con destino Bilbao, el 86% tienen su origen en el propio municipio, procediendo el 12% de otros municipios pertenecientes al Gran Bilbao.

Respecto a Donostia-San Sebastián, el 87% de los desplazamientos son internos, procediendo el 10% del resto de Donostialdea, el 1% de Urola Costa y el 1% del Bajo Bidasoa.

En relación a Vitoria-Gasteiz, los desplazamientos internos por compras suponen el 97%, procediendo el resto fundamentalmente de la Llanada Alavesa, Rioja Alavesa y Estribaciones del Gorbea.

En cuanto a los modos de transporte utilizados para la realización de estos desplazamientos son los siguientes:

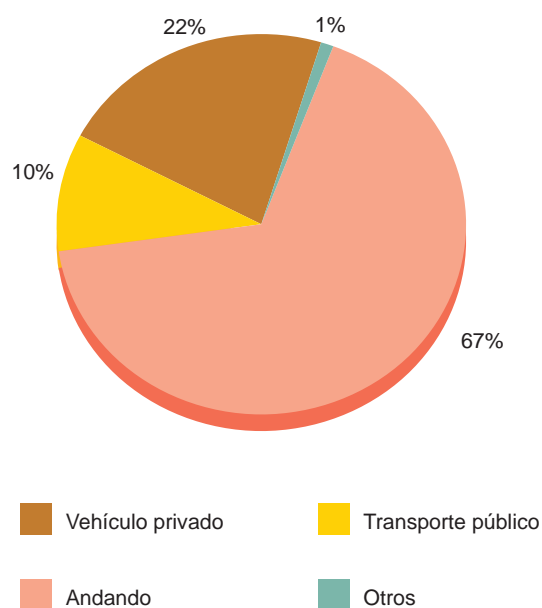


MODO TRANSPORTE	TOTAL COMUNIDAD AUTÓNOMA VASCA	VITORIA-GASTEIZ	INTERNOS BILBAO	DONOSTIA-SAN SEBASTIÁN
VEHÍCULO PRIVADO	22%	8%	2%	19%
TRANSPORTE PÚBLICO	10%	5%	17%	15%
ANDANDO	67%	86%	80%	66%
OTROS	1%	1%	1%	*

(\*) Menor 1%.

A nivel total el 22% de los desplazamientos por compras se realizan en vehículo privado, destacando su utilización en Donostia-San Sebastián (19%). En cuanto al transporte público, su utilización es más reducida en Vitoria-Gasteiz, el 5% de los desplazamientos son realizados en este modo de transporte, frente al 17% correspondiente a Bilbao y el 15% a Donostia-San Sebastián.

**Desplazamientos con actividad en destino compras según el modo de transporte utilizado**



## DESPLAZAMIENTOS POR ACTIVIDAD EN DESTINO COMPRAS (Absolutos)

	COMARCA ORIGEN		COMARCA DESTINO		COMARCA DESTINO														ZONAS EXTERNAS							
	TOTAL	VITORIA-GASTEIZ	RESTO LLANADA ALAVESA	VALLES ALAVESES	MONTAÑA ALAVESA	RIOJA ALAVESA	ESTRIBACIONES GORBEA	CANTÁBRICA ALAVESA	BILBAO	RESTO GRAN BILBAO	ARRATIA-NERVIÓN	DURANGUESADO	ENCARTACIONES	GERNIKA-BERMEO	MARKINA-ONDARROA	PLENTZIA-MUNGIA	DONOSTIA-SAN SEBASTIÁN	RESTO DONOSTIALDEA	BAJO BIDASOA	BAJO DEBA	ALTO DEBA	GOERRI	TOLOSA	UROLA COSTA	ZONAS EXTERNAS	
TOTAL	377.425	40.325	1.703	570	329	1.731	1.396	13.453	86.055	77.148	3.358	11.367	1.303	9.545	5.365	3.075	33.957	21.810	12.479	12.581	10.874	9.839	7.864	12.068	230	
COMARCA DESTINO	377.425	40.325	1.703	570	329	1.731	1.396	13.453	86.055	77.148	3.358	11.367	1.303	9.545	5.365	3.075	33.957	21.810	12.479	12.581	10.874	9.839	7.864	12.068	230	
VITORIA-GASTEIZ	41.371	40.091	318	172	143	337	311																			
RESTO LLANADA ALAVESA	1.618	234	1.385																							
VALLES ALAVESES	723			399						325																
MONTAÑA ALAVESA	187				187																					
RIOJA ALAVESA	1.394					1.394																				
ESTRIB. DEL GORBEA	1.085						1.085																			
CANTÁBRICA ALAVESA	13.148						13.067				82															
BILBAO	92.106						256	79.045	10.801	145	330	88	417	544	480											
RESTO GRAN BILBAO	74.933						130	5.549	65.276	1.271	325	206	414	1.764												
ARRATIA-NERVIÓN	1.860									1.860																
DURANGUESADO	10.660										10.458									41						
ENCARTACIONES	1.346											1.010														
GERNIKA-BERMEO	8.962												8.714													
MARKINA-ONDARROA	4.821													4.821												
PLENTZIA-MUNGIA	977														831											
DONOSTIA-SAN SEBASTIÁN	36.298																31.670	3.474	405			106	96	466		
RESTO DONOSTIALDEA	21.432																1.985	17.972	940							
BAJO BIDASOA	11.817																292	224	10.975						149	
BAJO DEBA	12.796																			12.541						
ALTO DEBA	11.069																				10.874				80	
GOERRI	9.734																					9.734				
TOLOSA	7.382																						7.242			
UROLA COSTA	11.311																								11.311	
ZONAS EXTERNAS	394									235															169	



DESPLAZAMIENTOS POR ACTIVIDAD EN DESTINO COMPRAS (% Verticales)

		COMARCA ORIGEN		COMARCA DESTINO		TOTAL																
TOTAL	377.425	40.325	1.703	570	329	1.731	3.358	11.367	1.303	9.545	5.365	3.075	33.957	21.810	12.479	12.581	10.874	9.839	7.864	12.068	230	
COMARCA DESTINO	377.425	40.325	1.703	570	329	1.731	3.358	11.367	1.303	9.545	5.365	3.075	33.957	21.810	12.479	12.581	10.874	9.839	7.864	12.068	230	
VITORIA-GASTEIZ	11	99	19	30	43	19	22															
RESTO LLANADA ALAVESA	0	1	81																			
VALLES ALAVESSES	0			70																		
MONTAÑA ALAVESA	0				57																	
RIOJA ALAVESA	0					81																
ESTRIB. DEL GORBEA	0						78															
CANTÁBRICA ALAVESA	3						97	2														
BILBAO	24						2	4	3	7	4	10	16									
RESTO GRAN BILBAO	20						1	7	85	38	4	4	57									
ARRATIA-NERVIÓN	0								55													
DURANGESADO	3								92													
ENCARTACIONES	0									77												
GERNIKA-BERMEO	2										91											
MARKINA-ONDARROA	1											90										
PLENTZIA-MUNGIA	0												27									
DONOSTIA-SAN SEBASTIÁN	10													93	16	3			1	1	4	
RESTO DONOSTIALDEA	6													6	82	8					7	
BAJO BIDASOA	3													1	1	88					1	65
BAJO DEBA	3							2								100						
ALTO DEBA	3															100					1	35
GOIERRI	3																				99	
TOLOSA	2																					92
UROLA COSTA	3													1								
ZONAS EXTERNAS	0								0						1							



## DESPLAZAMIENTOS POR ACTIVIDAD EN DESTINO COMPRAS (% Horizontales)

COMARCA ORIGEN

	COMARCA ORIGEN																									
	VITORIA-GASTEIZ	RESTO LLANADA ALAVESA	VALLES ALAVESSES	MONTAÑA ALAVESA	RIOJA ALAVESA	ESTRIBACIONES GORBEA	CANTÁBRICA ALAVESA	BILBAO	RESTO GRAN BILBAO	ARRATIA-NERVION	DURANGUESADO	ENCARTACIONES	GERNIKA-BERMEO	MARKINA-ONDARROA	PLENTZIA-MUNGIA	DONOSTIA-SAN SEBASTIÁN	RESTO DONOSTIALDEA	BAJO BIDAZO	BAJO DEBA	ALTO DEBA	GOIERRI	TOLOSA	UROLA COSTA	ZONAS EXTERNAS		
<b>TOTAL</b>	377.425	11	0	0	0	0	4	23	20	1	3	0	3	1	1	9	6	3	3	3	3	3	2	3	0	
COMARCA DESTINO	377.425	11	0	0	0	0	4	23	20	1	3	0	3	1	1	9	6	3	3	3	3	3	2	3	0	
VITORIA-GASTEIZ	41.371	97	1	0	0	1																				
RESTO LLANADA ALAV.	1.618	14	86																							
VALLES ALAVESSES	723		55						45																	
MONTAÑA ALAVESA	187			100																						
RIOJA ALAVESA	1.394				100																					
ESTRIB. DEL GORBEA	1.085					100																				
CANTÁBRICA ALAVESA	13.148						99			1																
BILBAO	92.106						0	86	12	0	0	0	0	1	1											
RESTO GRAN BILBAO	74.933						0	7	87	2	0	0	1	2												
ARRATIA-NERVIÓN	1.860									100																
DURANGUESADO	10.660							1	0		98							0								
ENCARTACIONES	1.346							15	10			75														
GERNIKA-BERMEO	8.962							1	1				97													
MARKINA-ONDARROA	4.821													100												
PLENTZIA-MUNGIA	977							15							85											
DONOSTIA-SAN SEBASTIÁN	36.298							0							87	10	1	1	0	0	0	0	1			
RESTO DONOSTIALDEA	21.432														9	84	4	4					2			
BAJO BIDAZO	11.817														2	2	83	83					1	1		
BAJO DEBA	12.796									2								98								
ALTO DEBA	11.069																		98				1	1		
GOIERRI	9.734																				100					
TOLOSA	7.382																2						98			
UROLA COSTA	11.311																							100		
ZONAS EXTERNAS	394							60										40								



#### 4.4. OCIO

El número de desplazamientos con destino ocio realizados un día laborable medio asciende a 551.281. Su distribución por zonas origen/destino es la siguiente:

COMARCAS	ORIGEN		DESTINO	
	Nº DESPLAZA- MIENTOS	%	Nº DESPLAZA- MIENTOS	%
VITORIA-GASTEIZ	56.589	10%	54.893	10%
RESTO LLANADA ALAVESA	3.194	1%	3.663	1%
VALLES ALAVESSES	573	*	863	*
MONTAÑA ALAVESA	233	*	419	*
RIOJA ALAVESA	1.499	*	1.262	*
ESTRIBACIONES DEL GORBEA	2.541	*	2.397	*
CANTÁBRICA ALAVESA	7.049	1%	7.726	1%
BILBAO	106.325	19%	108.265	20%
RESTO GRAN BILBAO	115.503	21%	108.209	20%
ARRATIA-NERVIÓN	2.529	*	3.801	1%
DURANGUESADO	21.436	4%	21.760	4%
ENCARTACIONES	2.659	*	3.321	1%
GERNIKA-BERMEO	8.715	2%	8.848	2%
MARKINA-ONDARROA	8.421	2%	8.562	2%
PLENTZIA-MUNGIA	7.943	1%	8.823	2%
DONOSTIA-SAN SEBASTIÁN	63.078	11%	67.169	12%
RESTO DONOSTIALDEA	36.464	7%	32.129	6%
BAJO BIDASOA	25.459	5%	24.854	5%
BAJO DEBA	24.201	4%	22.761	4%
ALTO DEBA	15.417	3%	15.667	3%
GOIERRI	11.778	2%	12.006	2%
TOLOSA	9.940	2%	9.918	2%
UROLA COSTA	19.642	4%	19.300	4%
ZONAS EXTERNAS	94	*	4.665	1%

(\*) Menor 1%.

Las zonas que generan mayor número de desplazamientos por este motivo son lógicamente las de mayor población, Bilbao, Gran Bilbao, Donostia-San Sebastián, Donostialdea y Vitoria-Gasteiz. Por otra parte, en torno al 90% de estos desplazamientos son de carácter interno en cada comarca.

En relación a las tres capitales, la capacidad de atracción y generación de viajes por este motivo es similar, debido a la elevada participación de los desplazamientos internos, especialmente en el caso de Vitoria-Gasteiz. Al margen de éstos, el mayor número de relaciones se establecen con municipios de su propia comarca.

**Vitoria-Gasteiz:** Es el destino de 54.893 desplazamientos, siendo de carácter interno el 96% de los mismos. En cuanto al 4% restante, la mayor parte proceden de: Llanada Alavesa, Rioja Alavesa y Estribaciones del Gorbea.

**Bilbao:** Es el punto de destino de 108.265 desplazamientos (20% sobre el total de la Comunidad Autónoma Vasca), de los cuales solamente el 13% proceden de zonas externas, principalmente de municipios pertenecientes a la comarca del Gran Bilbao (el 12%).

**Donostia-San Sebastián:** Los viajes realizados por este motivo ascienden a 67.169. El origen de los mismos, al margen de los internos (86%), se corresponde en su mayor parte con municipios de Donostialdea (el 9%) y del Bajo Bidasoa (el 2%).

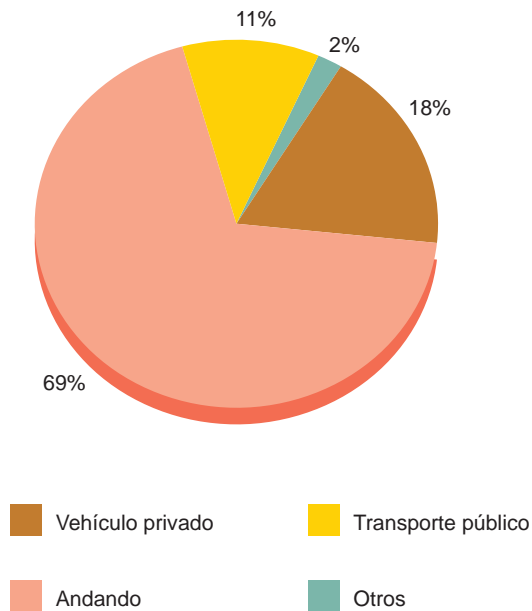
Los modos de transporte utilizados en la realización de estos desplazamientos son los siguientes:

MODO DE TRANSPORTE	TOTAL COMUNIDAD AUTÓNOMA VASCA	VITORIA-GASTEIZ	INTERNOS BILBAO	DONOSTIA-SAN SEBASTIÁN
Vehículo privado	18%	10%	6%	16%
Transporte público	11%	8%	14%	15%
Andando	69%	80%	79%	67%
Otros modos	2%	2%	1%	2%

El 69% de los desplazamientos se realizan andando, siendo el vehículo privado utilizado en el 18% de los casos y el transporte público en el 11%.

En relación a las tres capitales, y al igual que respecto a las compras, Donostia-San Sebastián es el municipio en el que se utiliza el vehículo privado en mayor medida, siendo similar la utilización del transporte público en Bilbao y Donostia-San Sebastián.

#### Desplazamientos con actividad en destino ocio según el modo de transporte utilizado





DESPLAZAMIENTOS POR ACTIVIDAD EN DESTINO OCIO (Absolutos)

		COMARCA ORIGEN	
	<b>TOTAL</b>	<b>551.281</b>	<b>56.589</b>
<b>COMARCA DESTINO</b>	<b>TOTAL</b>	<b>551.281</b>	<b>56.589</b>
	VITORIA-GASTEIZ	54.893	52.620
	RESTO LLANADA ALAVESA	3.663	1.201
	VALLES ALAVES	863	347
	MONTAÑA ALAVESA	419	225
	RIOJA ALAVESA	1.262	217
	ESTRIB. DEL GORBEA	2.397	327
	CANTÁBRICA ALAVESA	7.726	234
	BILBAO	108.265	
	RESTO GRAN BILBAO	108.209	
	ARRATIA-NERVIÓN	3.801	
	DURANGUESADO	21.760	
	ENCARTACIONES	3.321	
	GERNIKA-BERMEO	8.848	
	MARKINA-ONDARROA	8.562	
	PLENTZIA-MUNGIA	8.823	
	DONOSTIA-SAN SEBASTIÁN	67.169	
	RESTO DONOSTIALDEA	32.129	107
	BAJO BIDAZOA	24.854	
	BAJO DEBA	22.761	
	ALTO DEBA	15.667	393
	GOERRI	12.006	
	TOLOSA	9.918	
	UROLA COSTA	19.300	
	ZONAS EXTERNAS	4.665	918
	RESTO LLANADA ALAVESA	3.194	732
	VALLES ALAVES	573	57
	MONTAÑA ALAVESA	233	171
	RIOJA ALAVESA	1.499	328
	ESTRIBACIONES GORBEA	2.541	585
	CANTÁBRICA ALAVESA	7.049	
	BILBAO	106.325	48
	RESTO GRAN BILBAO	115.503	
	ARRATIA-NERVIÓN	2.529	
	DURANGUESADO	21.436	117
	ENCARTACIONES	2.659	
	GERNIKA-BERMEO	8.715	
	MARKINA-ONDARROA	8.421	
	PLENTZIA-MUNGIA	7.943	
	DONOSTIA-SAN SEBASTIÁN	63.078	102
	RESTO DONOSTIALDEA	36.464	
	BAJO BIDAZOA	25.459	
	BAJO DEBA	24.201	
	ALTO DEBA	15.417	69
	GOERRI	11.778	65
	TOLOSA	9.940	
	UROLA COSTA	19.642	
	ZONAS EXTERNAS	94	

## DESPLAZAMIENTOS POR ACTIVIDAD EN DESTINO OCIO (% Verticales)

COMARCA ORIGEN

	COMARCA ORIGEN																							
	VITORIA-GASTEIZ	RESTO LLANADA ALAVESA	VALLES ALAVES	MONTAÑA ALAVESA	RIOJA ALAVESA	ESTRIBACIONES GORBEA	CANTÁBRICA ALAVESA	BILBAO	RESTO GRAN BILBAO	ARRATIA-NERVION	DURANGUESADO	ENCARTACIONES	GERNIKA-BERMEO	MARKINA-ONDARROA	PLENTZIA-MUNGIA	DONOSTIA-SAN SEBASTIÁN	RESTO DONOSTIALDEA	BAJO BIDAZOA	ALTO DEBA	GOIERRI	TOLOSA	UROLA COSTA	ZONAS EXTERNAS	
<b>TOTAL</b>	<b>551.281</b>	<b>56.589</b>	<b>3.194</b>	<b>573</b>	<b>233</b>	<b>1.499</b>	<b>2.541</b>	<b>7.049</b>	<b>106.325</b>	<b>115.503</b>	<b>2.529</b>	<b>21.436</b>	<b>2.659</b>	<b>8.715</b>	<b>8.421</b>	<b>7.943</b>	<b>36.464</b>	<b>25.459</b>	<b>15.417</b>	<b>11.778</b>	<b>9.940</b>	<b>19.642</b>	<b>94</b>	
COMARCA DESTINO	551.281	56.589	3.194	573	233	1.499	2.541	7.049	106.325	115.503	2.529	21.436	2.659	8.715	8.421	7.943	36.464	25.459	15.417	11.778	9.940	19.642	94	
VITORIA-GASTEIZ	10	93	23	10	73	22	23	0	0	0	1	0	0	0	0	0	0	0	0	0	1	0	0	0
RESTO LLANADA ALAV.	1	2	77	0	0	0	0	0	0	0	0	0	0	0	0	0	0	0	0	0	0	0	0	0
VALLES ALAVES	0	1	90	0	0	0	0	0	0	0	0	0	0	0	0	0	0	0	0	0	0	0	0	0
MONTAÑA ALAVESA	0	0	0	27	0	0	0	0	0	0	0	0	0	0	0	0	0	0	0	0	0	0	0	0
RIOJA ALAVESA	0	0	0	0	70	0	0	0	0	0	0	0	0	0	0	0	0	0	0	0	0	0	0	0
ESTRIB. DEL GORBEA	0	1	0	0	0	77	0	0	0	0	0	0	0	0	0	0	0	0	0	0	0	0	0	0
CANTÁBRICA ALAVESA	1	0	0	0	0	0	98	1	0	0	0	0	0	0	0	0	0	0	0	0	0	0	0	0
BILBAO	20	0	0	0	0	0	0	88	11	0	0	3	2	2	10	0	0	0	0	0	0	0	0	0
RESTO GRAN BILBAO	20	0	0	0	0	0	0	7	86	2	3	3	3	14	0	0	0	0	0	0	0	0	0	0
ARRATIA-NERVION	1	0	0	0	0	0	2	0	0	100	0	0	1	3	0	0	0	0	0	0	0	0	0	0
DURANGUESADO	4	0	0	0	0	0	0	0	0	0	90	0	0	0	0	0	0	8	0	0	0	0	0	1
ENCARTACIONES	1	0	0	0	0	0	0	1	0	0	0	94	0	0	0	0	0	0	0	0	0	0	0	0
GERNIKA-BERMEO	2	0	0	0	0	0	0	0	0	0	0	0	83	1	1	0	0	0	0	0	0	0	0	0
MARKINA-ONDARROA	2	0	0	0	0	0	0	0	0	1	0	0	2	97	0	0	0	0	0	0	0	0	0	0
PLENTZIA-MUNGIA	2	0	0	0	0	0	0	2	1	0	0	0	2	0	71	0	0	0	0	0	0	0	0	0
DONOSTIA-SAN SEBASTIÁN	12	0	0	0	0	0	0	0	0	0	0	0	0	0	0	92	17	4	1	1	7	2	0	0
RESTO DONOSTIALDEA	6	0	0	0	0	0	0	0	0	0	0	0	0	0	0	5	76	2	1	1	1	0	0	0
BAJO BIDAZOA	5	0	0	0	0	0	0	1	0	0	0	0	0	0	0	1	4	91	0	0	0	0	0	0
ALTO DEBA	4	0	0	0	0	0	0	0	0	4	0	0	0	0	0	0	0	89	2	0	0	0	0	0
GOIERRI	3	1	0	0	0	0	0	0	0	1	0	0	0	0	0	0	0	1	95	1	1	0	0	0
TOLOSA	2	0	0	0	0	0	0	0	0	0	0	0	0	0	0	1	2	0	2	98	1	0	0	0
UROLA COSTA	4	0	0	0	0	0	0	0	0	0	0	0	0	0	0	0	0	0	0	0	0	0	0	96
ZONAS EXTERNAS	1	2	0	0	0	0	0	1	1	0	1	0	0	0	0	1	1	3	0	0	0	2	0	100



DESPLAZAMIENTOS POR ACTIVIDAD EN DESTINO OCIO (% Horizontales)

COMARCA DESTINO	COMARCA ORIGEN																								
	VITORIA-GASTEIZ	RESTO LLANADA ALAVESA	VALLES ALAVESSES	MONTAÑA ALAVESA	RIOJA ALAVESA	ESTRIBACIONES GORBEA	CANTÁBRICA ALAVESA	BILBAO	RESTO GRAN BILBAO	ARRATIA-NERVIÓN	DURANGUESADO	ENCARTACIONES	GERNIKA-BERMEO	MARKINA-ONDARROA	PLENTZIA-MUNGIA	DONOSTIA-SAN SEBASTIÁN	RESTO DONOSTIALDEA	BAJO BIDAZOA	BAJO DEBA	ALTO DEBA	GOIERRI	TOLOSA	UROLA COSTA	ZONAS EXTERNAS	
TOTAL	551.281	1	0	0	0	0	1	19	21	0	4	0	2	2	1	11	7	5	4	3	2	2	4	0	
COMARCA DESTINO	551.281	1	0	0	0	0	1	19	21	0	4	0	2	2	1	11	7	5	4	3	2	2	4	0	
VITORIA-GASTEIZ	54.893	96	1	0	0	1	1	0	0	0	0	0	2	2	1	0	0	0	4	3	2	2	4	0	
RESTO LLANADA ALAVESA	3.663	33	67																						
VALLES ALAVESSES	883	40	60																						
MONTAÑA ALAVESA	419	54		15			32																		
RIOJA ALAVESA	1.262	17			83																				
ESTRIB. DEL GORBEA	2.397	14				82										5									
CANTÁBRICA ALAVESA	7.726	3					89	8																	
BILBAO	108.265							87	12	0	0	0	0	0	1	0	0			0					
RESTO GRAN BILBAO	108.209							7	92	0	0	0	0	0	1										
ARRATIA-NERVIÓN	3.801						4	8	12	67			2		7										
DURANGUESADO	21.760							0	1	89								9					1		
ENCARTACIONES	3.321							23	2			75													
GERNIKA-BERMEO	8.848							5	2				92	1	1										
MARKINA-ONDARROA	8.562										3		2	95											
PLENTZIA-MUNGIA	8.823						20	15					2		64										
DONOSTIA-SAN SEBASTIÁN	67.169						0	0	0							86	9	2	0	0	0	1	1		
RESTO DONOSTIALDEA	32.129	0														11	86	2	1		0	0	0		
BAJO BIDAZOA	24.854															2	5	93							
BAJO DEBA	22.761										4					0		94	1						
ALTO DEBA	15.667	3								1									2	94	1				
GOIERRI	12.006															1			0	2	96	0			
TOLOSA	9.918															4	6				0	90			
UROLA COSTA	19.300															1	0						98	0	
ZONAS EXTERNAS	4.665	20			3			23	16		4					7	9	15				3			